



Via Lietuva

Paslaugų kelio ženklų  
eismo organizavimo  
schemų rengimo gairės

# Paslaugų kelio ženklų eismo organizavimo schemos rengiamos vadovaujantis:

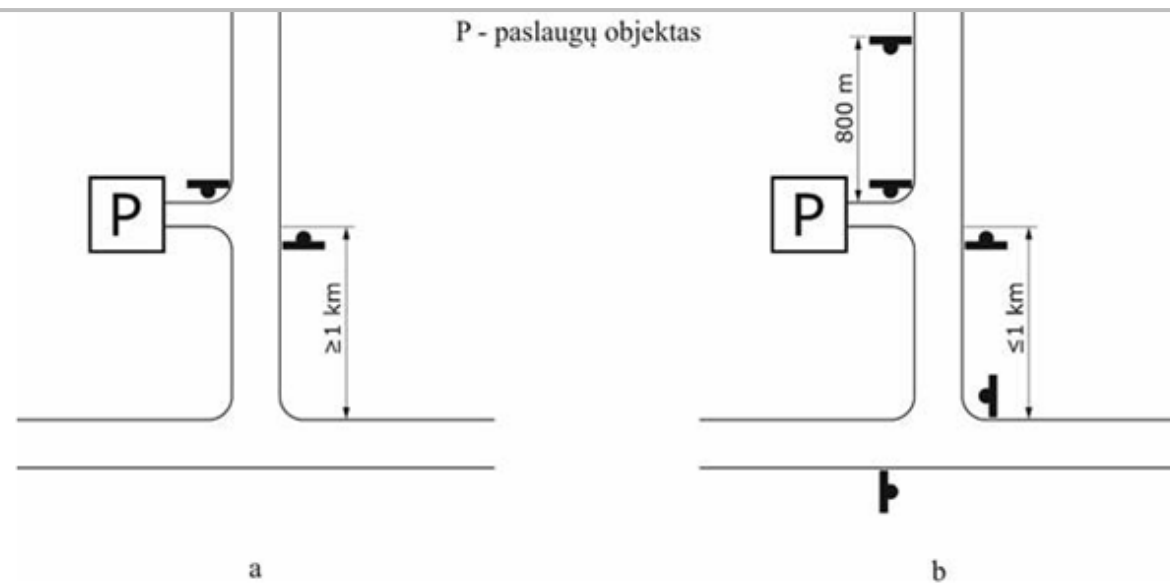
[Paslaugų objektų maršrutinio orientavimo automobilių keliuose taisyklėmis](#)

[Kelių eismo taisyklėmis](#)

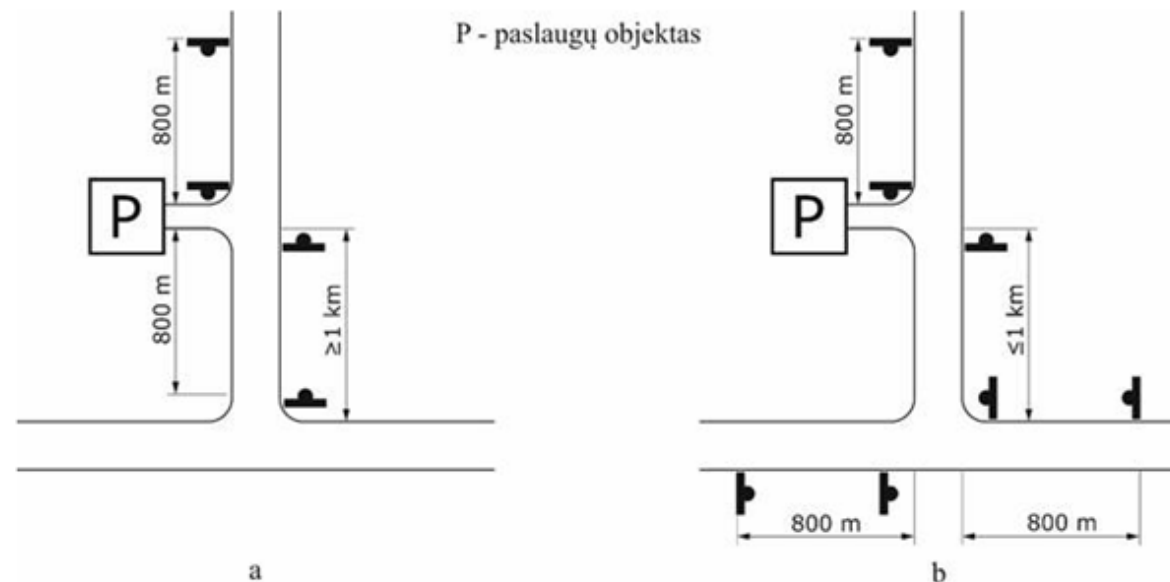
[Kelio ženklų įrengimo ir vertikaliojo ženklinimo taisyklėmis](#)

Lietuvos Respublikos kelių įstatymas apibrėžia, jog keliuose, kelių juostose vykdyti veiklą be kelio savininko sutikimo draudžiama, todėl klientai privalo tai suderinti su AB „Via Lietuva“.

## Paslaugų kelio ženklų išdėstymo atstumai



1 pav. Paslaugų ženklų išdėstymas gyvenvietėje



2 pav. Paslaugų ženklų išdėstymas ne gyvenvietėje

## Paslaugų kelio ženklų įrengimo schemose turi būti nurodyta:

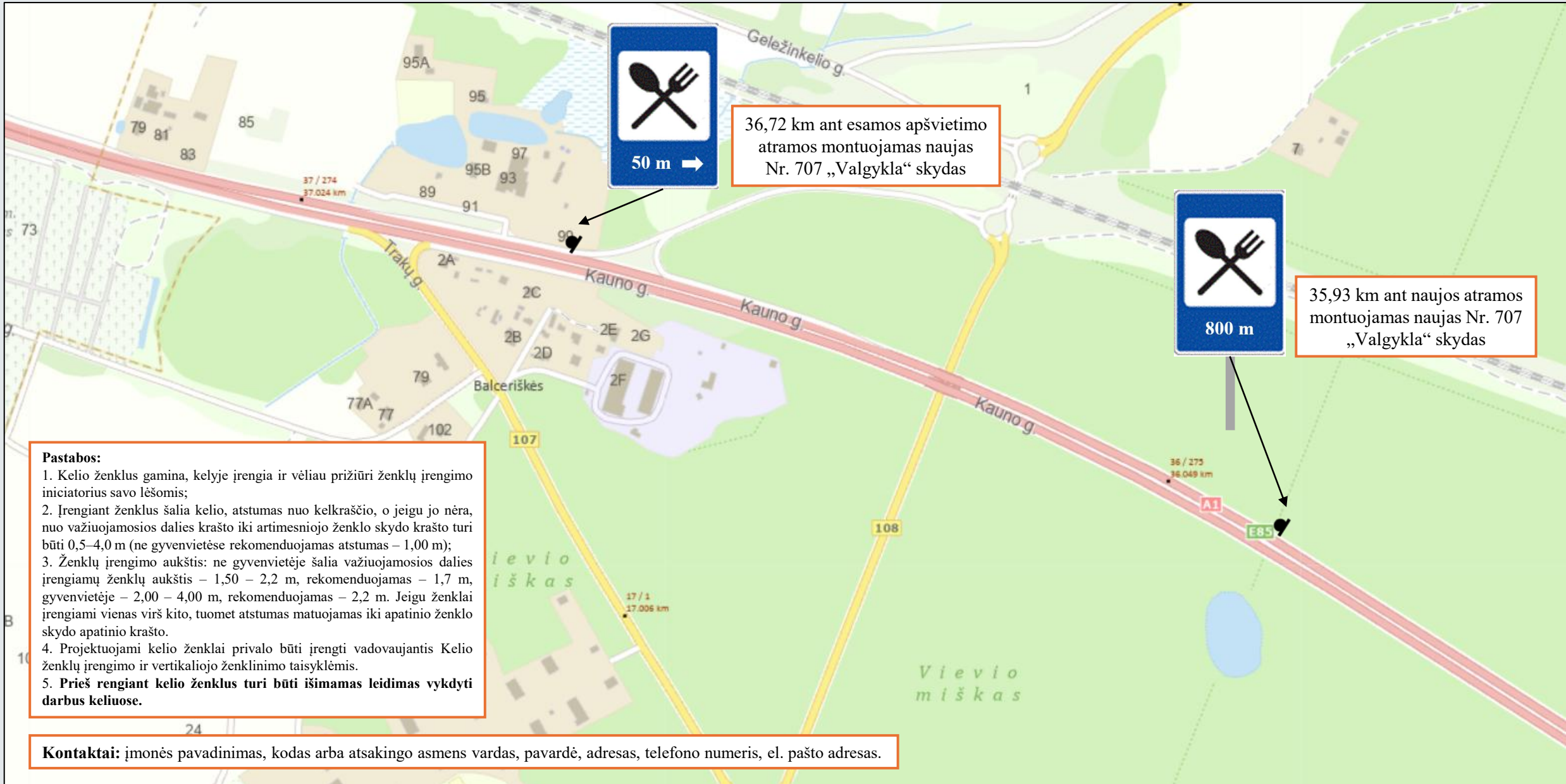
1. Kelio numeris, pavadinimas, ženklo įrengimo vieta (ruožas), *km*
2. Konkrečios kelio ženklų pastatymo vietos ant žemėlapių iškarpos
3. Projektuojami kelio ženklų numeriai ir atvaizdavimas juose
4. Kelio ženklų įrengimo techninės specifikacijos (pastabos)
5. Iniciatoriaus rekvizitai (įmonės pavadinimas, kodas arba atsakingo asmens vardas, pavardė, adresas, telefono numeris, el. pašto adresas)

**PASTABA:** Paslaugų kelio ženklai įrengiami pareiškėjo lėšomis.



# Pavyzdys:


Kelio Nr. A1 Vilnius–Kaunas–Klaipėda 35,93-36,72 km paslaugų kelio ženklų įrengimo schema



# Valstybinės reikšmės kelių žemėlapio naudojimo instrukcijos

Žemėlapio nuoroda: <https://gis.ktvis.lt/webappbuilder/apps/35/>




1 Priartinę Jums aktualią vietą paspauskite šį simbolį . Žemėlapyje atsiras tuščia lentelė:

Padėties paieška	
Objekto tipas:	Keliai
X:	Y:
Rasti	
Kelio Nr.	
Km nuo:	Km iki:
Rasti	
Kilometrinis ženklas:	
Atstumas, m:	
Rasti	
Rodyti Goolge Street View	
Rodyti Kelių matavimo duomenis	

2 Priartinę žemėlapį paspauskite Jums aktualią kelio vietą – lentelėje užsipildys kelio numeris ir tikslus vietos kilometras. Šis įrankis veikia ir atvirkštine seka – žinant kelio numerį ir tikslią vietą (ruožą) juos suveskite į lentelę ir paspaudus „Rasti“ žemėlapyje bus parodyta ieškoma vieta.

Padėties paieška	
Objekto tipas:	Keliai
X: 6100347,63	Y: 474205,23
Rasti	
Kelio Nr.	141
Km nuo: 29,433	Km iki:
Rasti	
Kilometrinis ženklas:	29
Atstumas, m:	486,699
Rasti	
Rodyti Goolge Street View	
Rodyti Kelių matavimo duomenis	

Papildomas žemėlapio funkcionalumas:

- 3 Paspaudus šį simbolį  galite pakeisti žemėlapio pagrindą į ortofoto.
- 4 Suradus tikslią vietą galite paspausti „Rodyti Kelių matavimo duomenis“ ir papildomame lange matysite kelio vietos nuotrauką.